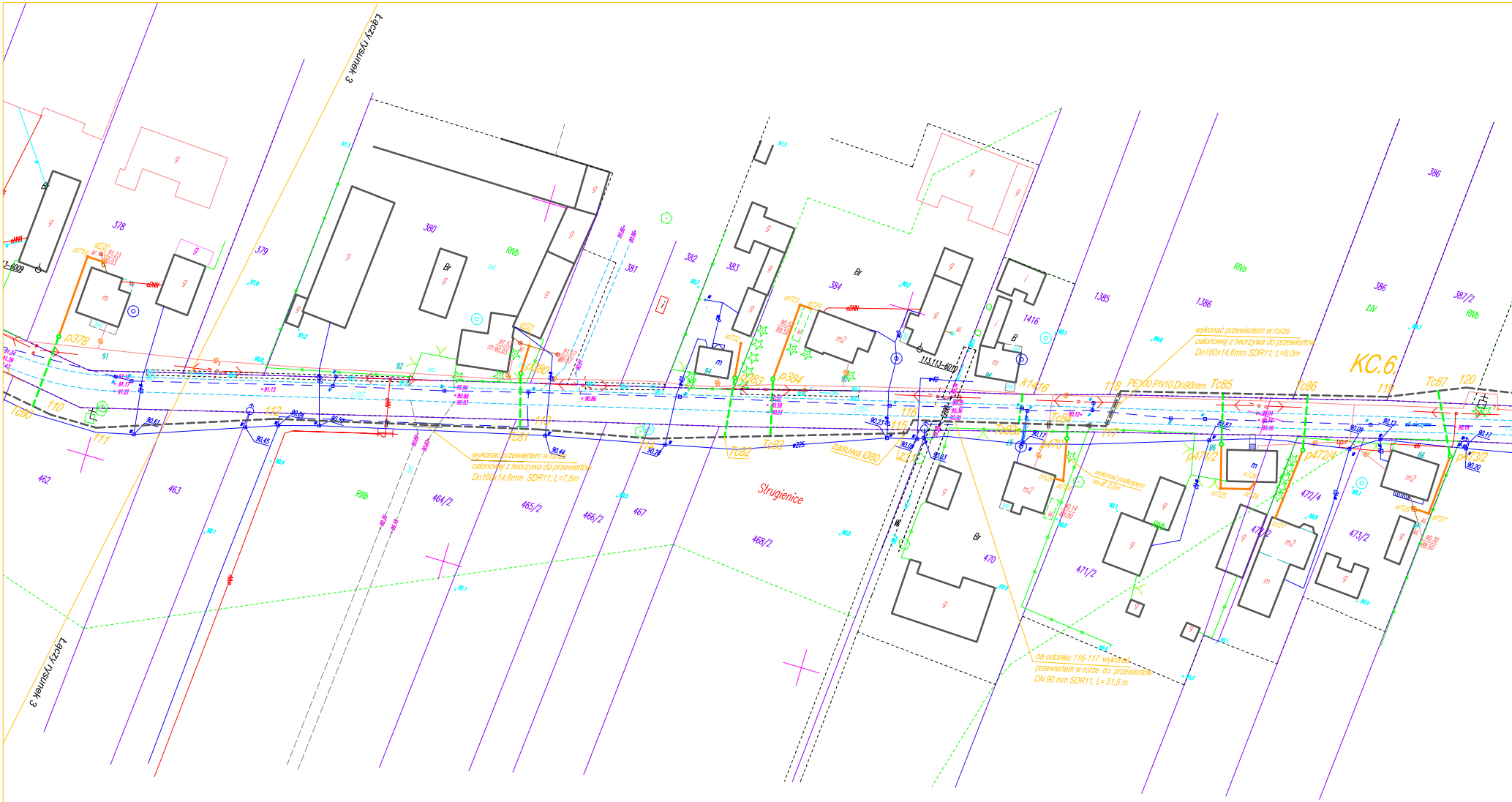
Łączy rysunek 3
KC.6.
Strugienice
PE100 PN10 Dn90mm
Tc80
Tc81
Tc82
Tc83
Tc83a
Tc84
Tc85
Tc86
Tc87
110
111
112
113
114
115
116
117
118
119
120
p378
p380
p382
p384
p470
p471/2
p472/4
p473/2
k1416
Z11
zasuwa Ø80
113.113-6010
wykonać przewiertem w rurze osłonowej z tworzywa do przewiertów Dn160x14,6mm SDR11; L=7,5m
wykonać przewiertem w rurze osłonowej z tworzywa do przewiertów Dn160x14,6mm SDR11; L=9,0m
na odcinku 116-117 wykonać przewiertem w rurze do przewiertów DN 90 mm SDR11, L= 51,5 m
wykonać podkopem na dł. 2,0m
378
379
380
381
382
383
384
1385
1386
1416
386
387/2
462
463
464/2
465/2
466/2
467
468/2
470
471/2
472/4
473/2
RVb
RVa
RIIIb
ŁIV
Br
Łączy rysunek 3

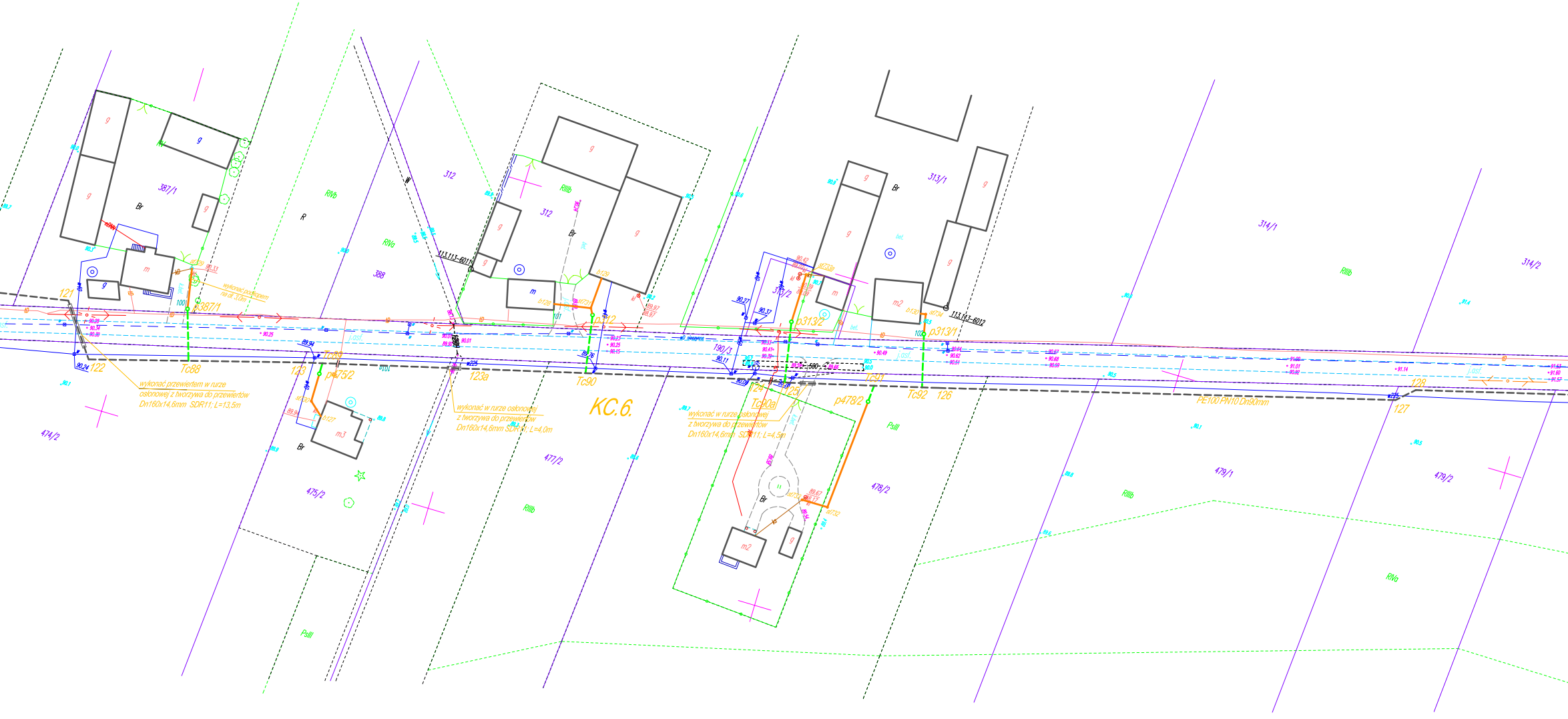
KC.6.
387/1
388
312
313/2
313/1
314/1
314/2
474/2
475/2
477/2
478/2
479/1
479/2
190/3
Br
R
RIVb
RIVa
RIIIb
PsIII
g
m
m2
m3
121
122
123
123a
124
125
126
127
128
Tc88
Tc89
Tc90
Tc90a
Tc91
Tc92
p387/1
p475/2
p312
p313/2
p313/1
p478/2
b127
b128
b129
b130
st729
st730
st731
st732
st733
st734
100
101
102
113.113-6011
113.113-6012
wykonać podkopem
na dł. 3,0m
wykonać przewiertem w rurze
osłonowej z tworzywa do przewiertów
Dn160x14,6mm SDR11; L=13,5m
wykonać w rurze osłonowej
z tworzywa do przewiertów
Dn160x14,6mm SDR11; L=4,0m
wykonać w rurze osłonowej
z tworzywa do przewiertów
Dn160x14,6mm SDR11; L=4,5m
PE100 PN10 Dn90mm
j.asf.
bet.
kbl.
ø225
90.24
89.94
89.76
90.27
90.37
90.11
90.09
89.97
89.67
500

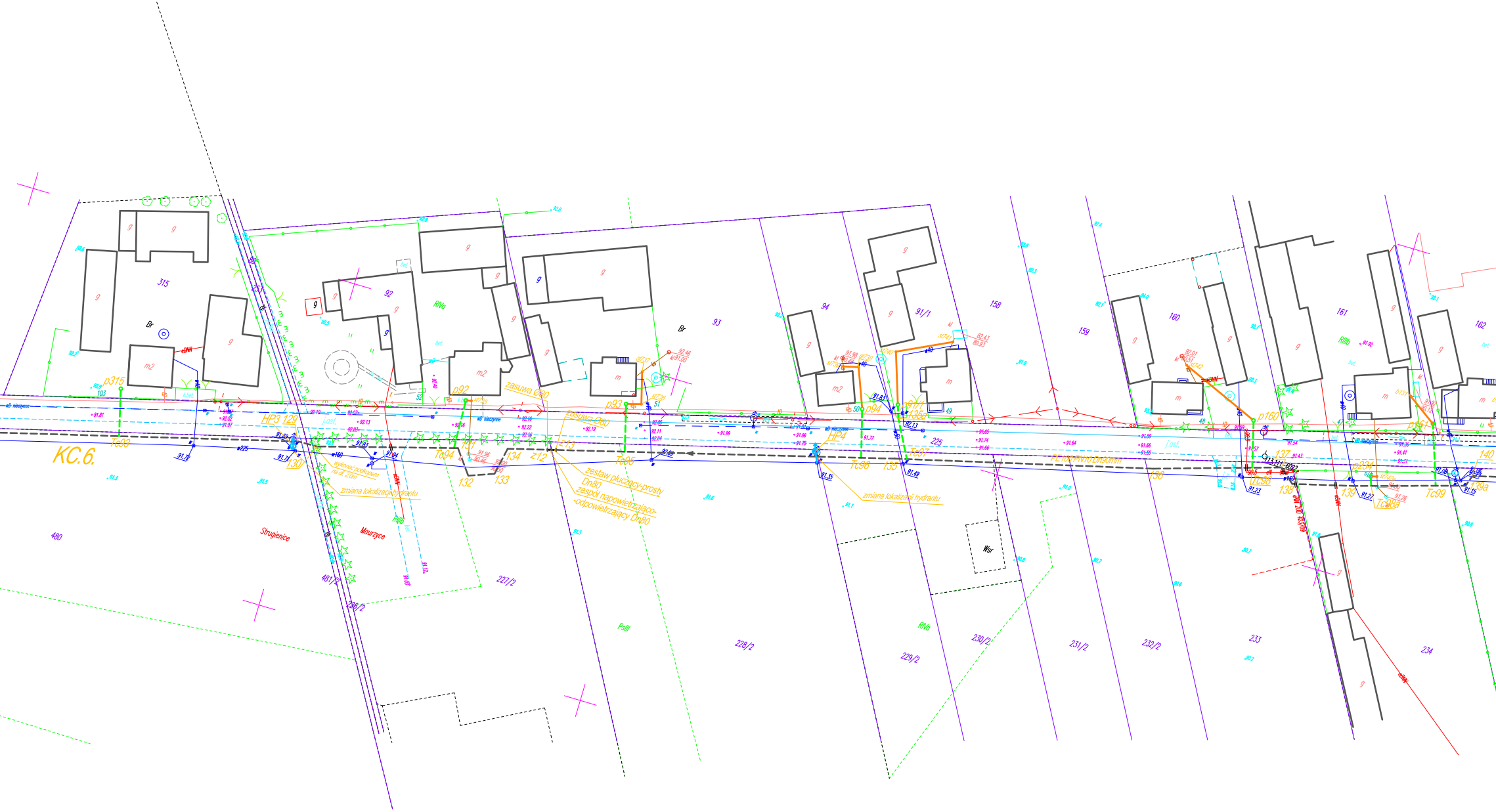
KC.6.
p315
Tc93
HP3 129
130
wykonać podkopem na dł. 2,0m
zmiana lokalizacji hydrantu
Strugienice
Mourzyce
p92
Tc94
131
132
133
134
z12
z13
zasuwa Ø80
p93
Tc95
zestaw płuczący-prosty Dn80
zespół napowietrzająco-odpowietrzający Dn80
HP4
p94
Tc96
p91/1
135
135a
Tc97
zmiana lokalizacji hydrantu
PE100 PN10 Dn90mm
136
p160
137
Tc98
138
139
p234
Tc98a
p161
Tc99
139a
140
j.asf.
bet.
k.bet.
Br
Wsr
RIVa
RIIIb
PsIII
315
92
93
94
91/1
158
159
160
161
162
225
480
481/2
226/2
227/2
228/2
229/2
230/2
231/2
232/2
233
234
m2
m
g
eNN
113.111-6092

Legenda:

KC.1. - projektowany kanał ciśnieniowy
Tc23 - trójnik przyłączeniowy na rurociągu ciśnieniowym
118 - punkt charakterystyczny rurociągu ciśnieniowego
P5 - przepompownia ścieków
═ - rura Arota
p125 - pompownia przydomowa na działce 125
T18 - trójnik na przewodzie grawitacyjnym
st667 - studnia rewizyjna na terenie posesji
b118 - włączenie przewodem grawit. do istn. instalacji kanaliz. na terenie posesji
Tc95 - - - p93 - przyłącze ciś. z rur dn40 trójwarstwowych do przewiertów
p93 —— st736 - przewód grawitacyjny PVC160na terenie posesji
HP - hydrant p.poż do przebudowy

Zakład Projektowania i Realizacji Inwestycji **K O M A s.c.** 91-420 Łódź, ul. Północna 27/29, pok. 111 tel/fax (42)630 04 84			
Obiekt: *Budowa kanalizacji sanitarnej wraz z przyłączami kanalizacyjnymi na terenie gminy Zduny*	Treść rys. : *Projekt zagospodarowania - kanalizacja sanitarna Strugienice i Maurzyce*		Rodzaj proj. PB/PBW
	Upr. bud	Podpis	02.2011
Projektował: inż. J. Kozłowski	GP II 460 - 8/76		Skala: 1:1000
Projektował: mgr inż. B. Kozłowski	LOD/1541/PWOS/10		
Sprawdził: inż. H. Majewska	131/98/WŁ		Nr rys. 2

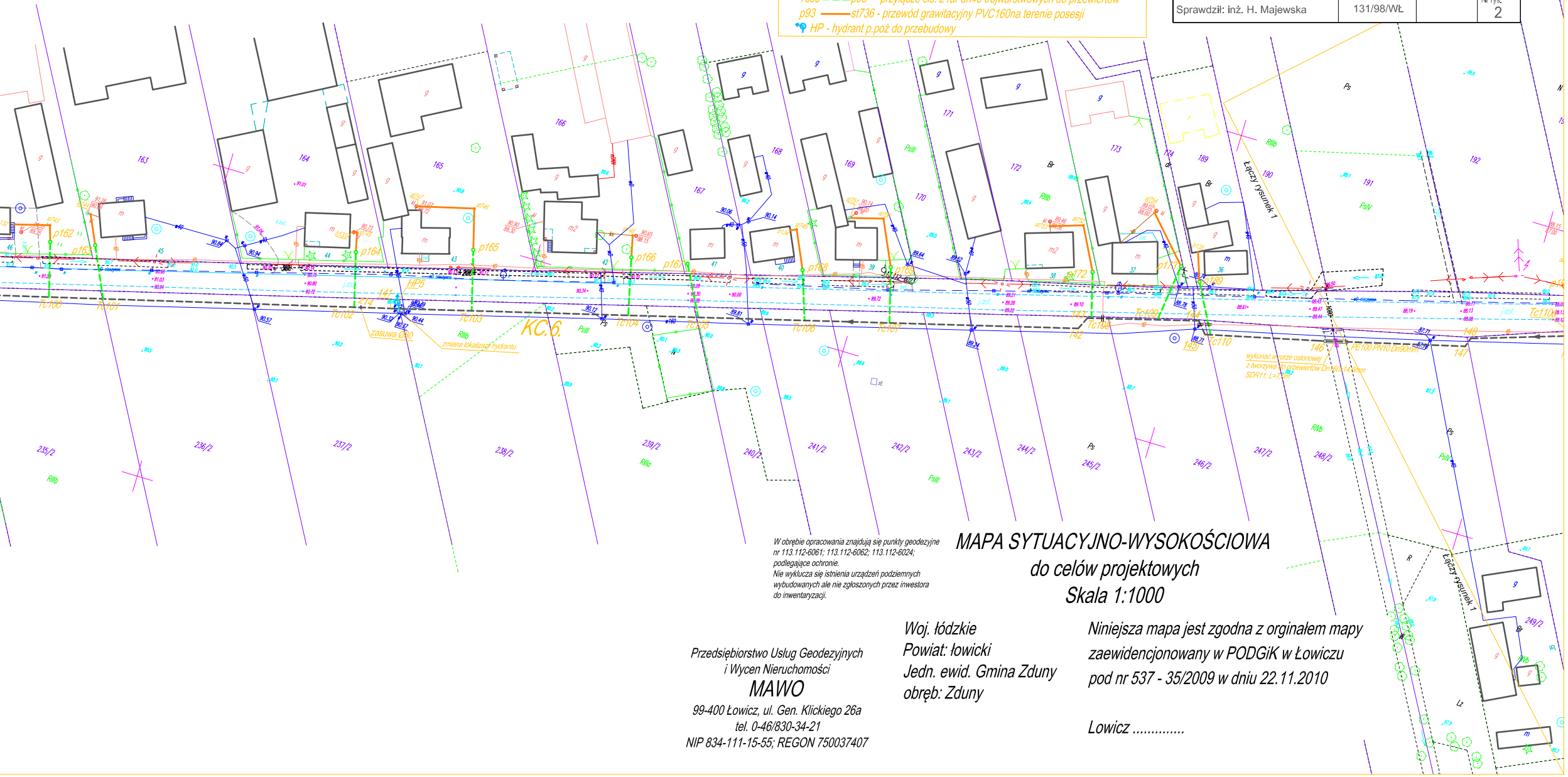
KC.6.
Tc100
Tc101
Tc102
Tc103
Tc104
Tc105
Tc106
Tc107
Tc108
Tc109
Tc110
Tc110a
p162
p163
p164
p165
p166
p167
p168
p169
p172
p173
p189
HP5
141
142
143
144
145
146
147
148
214
zasuwa Ø80
zmiana lokalizacji hydrantu
PE100 PN10 Dn90mm
wykonać w rurze osłonowej z tworzywa do przewiertów Dn160x14,6mm SDR11; L=7,0m
Łączy rysunek 1
Łączy rysunek 1
163
164
165
166
167
168
169
170
171
172
173
174
189
190
191
192
235/2
236/2
237/2
238/2
239/2
240/2
241/2
242/2
243/2
244/2
245/2
246/2
247/2
248/2
249/2
j.asf.
RIIIb
PsIII
PsIV
RIVb

W obrębie opracowania znajdują się punkty geodezyjne
nr 113.112-6061; 113.112-6062; 113.112-6024;
podlegające ochronie.
Nie wyklucza się istnienia urządzeń podziemnych
wybudowanych ale nie zgłoszonych przez inwestora
do inwentaryzacji.

MAPA SYTUACYJNO-WYSOKOŚCIOWA
do celów projektowych
Skala 1:1000

Przedsiębiorstwo Usług Geodezyjnych
i Wycen Nieruchomości
MAWO
99-400 Łowicz, ul. Gen. Klickiego 26a
tel. 0-46/830-34-21
NIP 834-111-15-55; REGON 750037407

Woj. łódzkie
Powiat: łowicki
Jedn. ewid. Gmina Zduny
obręb: Zduny

Niniejsza mapa jest zgodna z orginałem mapy
zaewidencjonowany w PODGiK w Łowiczu
pod nr 537 - 35/2009 w dniu 22.11.2010

Lowicz ....