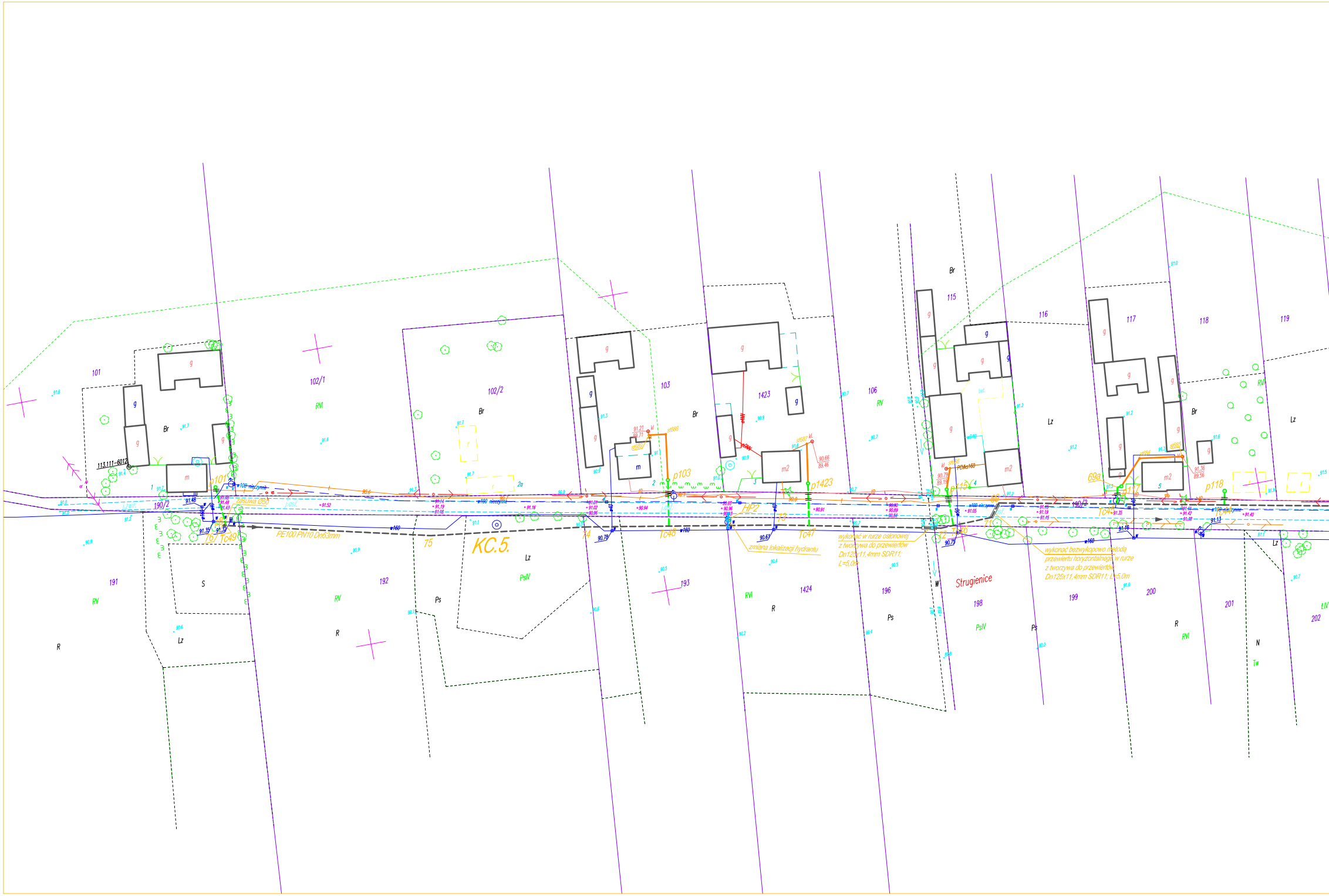
KC.5.
Strugienice
PE100 PN10 Dn63mm
zasuwa Ø50
j.asf.
zmiana lokalizacji hydrantu
wykonać w rurze osłonowej
z tworzywa do przewiertów
Dn125x11,4mm SDR11;
L=5,0m
wykonać bezwykopowo metodą
przewiertu horyzontalnego w rurze
z tworzywa do przewiertów
Dn125x11,4mm SDR11; L=5,0m
p101
p103
p1423
p115
p117
p118
Tc49
Tc48
Tc47
Tc46
Tc45
HP2
76
75
74
73
72
71
69
69a
Z8
w100 nieczynne
w160
PCVks160
st687
st686
st689
st688
113.111-6012
190/2
101
102/1
102/2
103
1423
106
115
116
117
118
119
191
192
193
1424
196
198
199
200
201
202
Br
Lz
R
Ps
PsIV
RV
RVI
S
W
N
Tw
g
m
m2
2a
91.48
91.35
91.32
91.52
91.14
91.19
91.16
90.78
90.61
90.75
91.16
90.66
89.46
90.79
89.19
91.21
89.71
91.36
89.56

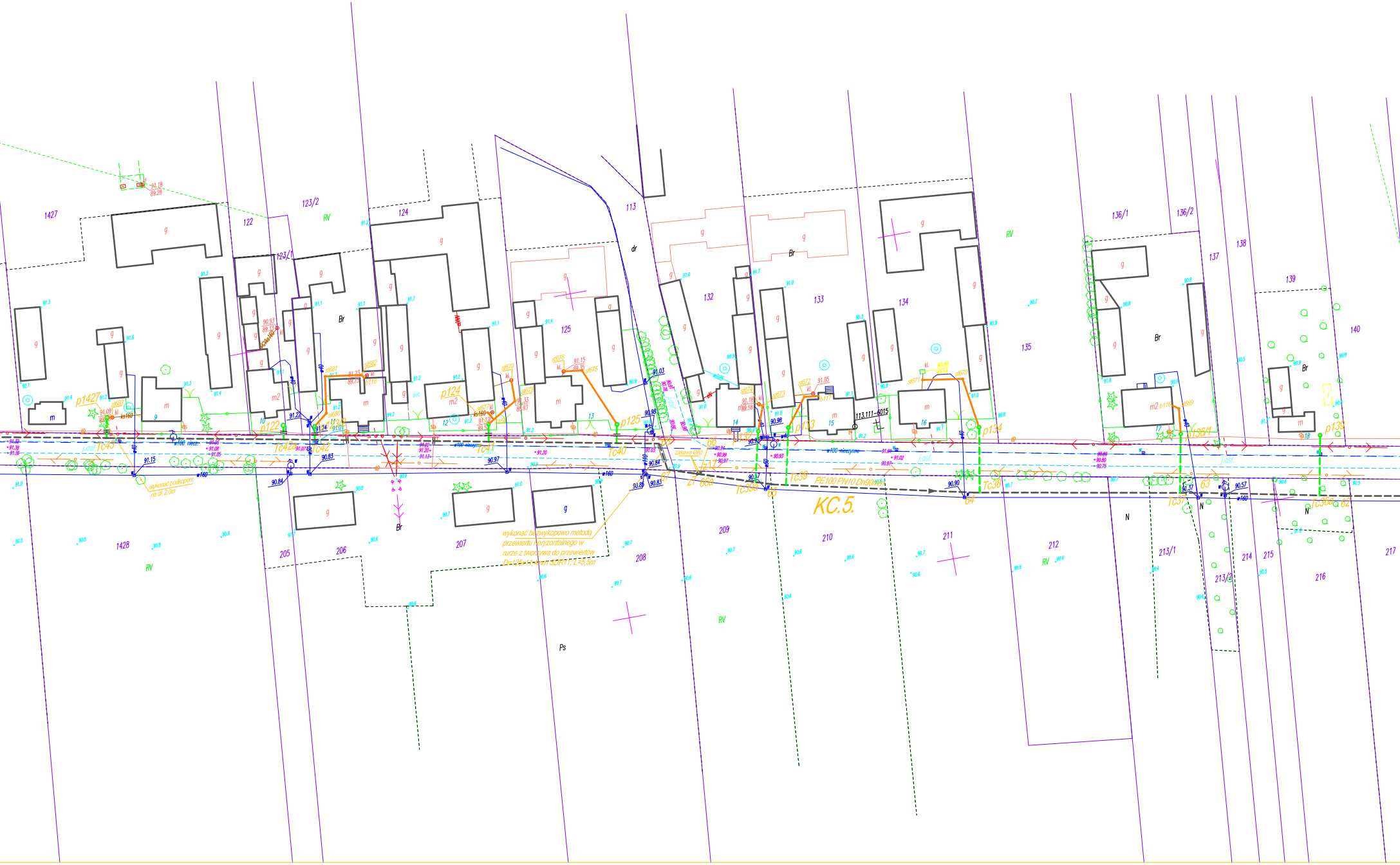

KC.5.
PE100 PN10 Dn90mm
1427
122
123/2
123/1
124
113
125
132
133
134
135
136/1
136/2
137
138
139
140
1428
205
206
207
208
209
210
211
212
213/1
213/2
214
215
216
217
RV
Br
dr
Ps
N
g
m
m2
p1427
p122
p124
p125
p132
p133
p134
p136
p138
Tc43
Tc42a
Tc42
Tc41
Tc40
Tc39
Tc39a
Tc38
Tc37
Tc36a
z7
z17
66
66a
67
68
65
64
63
62
zasuwa Ø80
w100 niecz.
w100 nieczynne
w160
j.asf.
113.111-6015
91.15
90.84
90.83
90.97
90.98
91.03
90.57
90.90
91.37

wykonać podkopem na dł. 2,0m

wykonać bezwykopowo metodą przewiertu horyzontalnego w rurze z tworzywa do przewiertów Dn125x11,4mm SDR11; L=5,5m


KC.5.
PE100 PN10 Dn90mm
wykonać w rurze osłonowej
z tworzywa do przewiertów
Dn160x14,6mm SDR11; L=5,0m
zasuwa Ø80
Tc36
Tc35
Tc34
Tc33
Tc32
Tc31
Tc30
Tc29
61
59
58
57
56
55
54
53
52
p144
p145
p146
p147
p148
p149
p151
p152
13.111-6016
113.111-6017
141/1
141/2
142
143
144
145
146
147
148
149
150
151
152
153
154
165
218/1
218/2
219
220
221
222
223
224
225
226
227
228
229
231
232
PsIV
PsV
Ps
RIVb
RV
Br
w100 nieczynne
j.osf.
st666
st667
st665
st668
st657
st658
PCVks160
190/4
200
W

Przedsiębiorstwo Usług Geodezyjnych
i Wycen Nieruchomości
MAWO
99-400 Łowicz, ul. Gen. Klickiego 26a
tel. 0-46/830-34-21
NIP 834-111-15-55; REGON 750037407

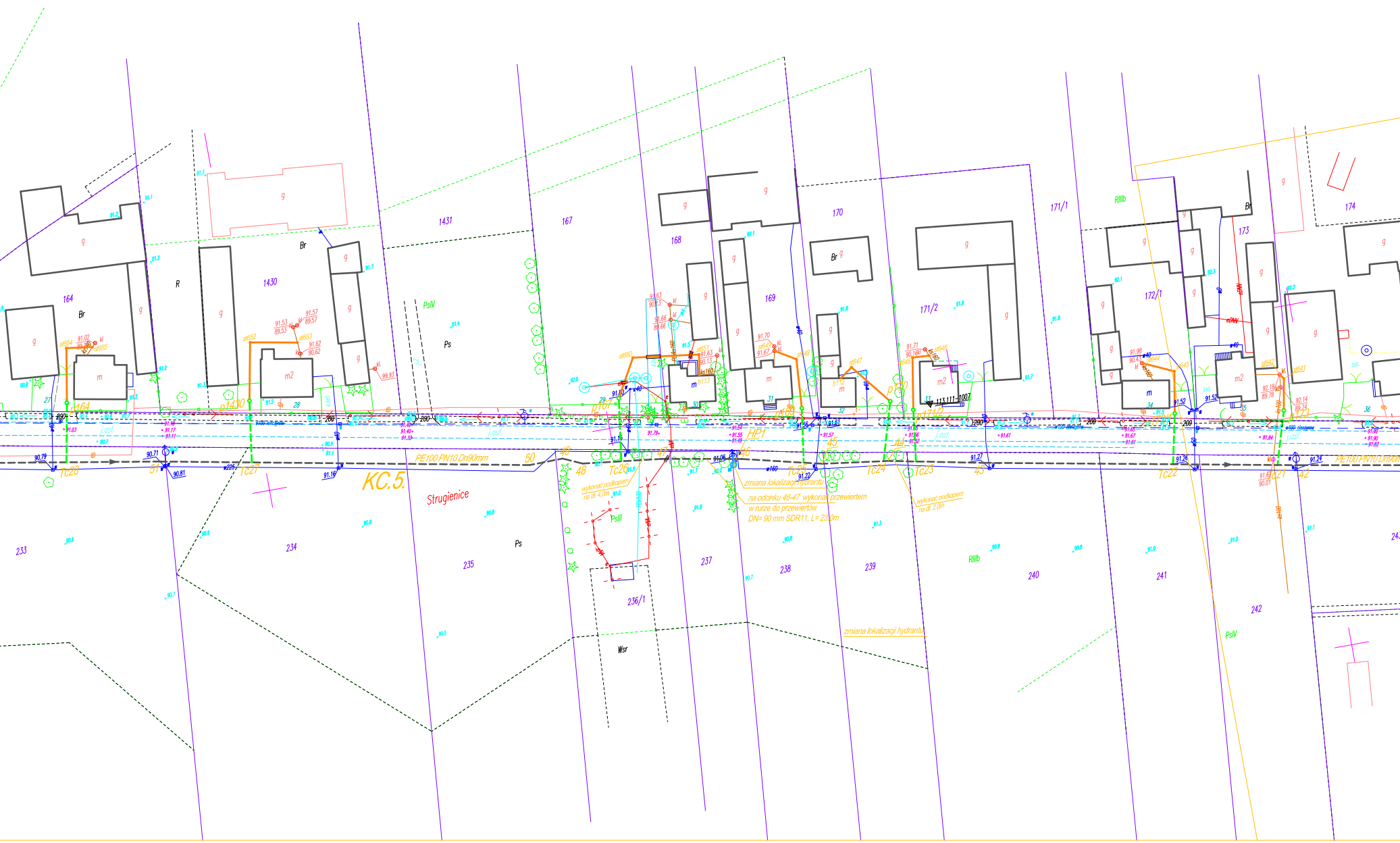
KC.5.
Strugienice
PE100 PN10 Dn90mm
HP1
zmiana lokalizacji hydrantu
na odcinku 46-47 wykonać przewiertem
w rurze do przewiertów
DN= 90 mm SDR11, L= 23,0m
wykonać podkopem
na dł. 4,0m
wykonać podkopem
na dł. 2,0m
zmiana lokalizacji hydrantu
Tc28
Tc27
Tc26
Tc25
Tc24
Tc23
Tc22
Tc21
p164
p1430
p167
p169
p171/2
164
1430
1431
167
168
169
170
171/1
171/2
172/1
173
174
233
234
235
236/1
237
238
239
240
241
242
Br
R
Ps
PsIV
PsIII
RIIIb
Wsr
j.asf.
113.111-1007
51
50
49
48
47
46
45
44
43
42

# MAPA SYTUACYJNO-WYSOKOŚCIOWA
do celów projektowych
Skala 1:1000

Woj. łódzkie
Powiat: łowicki
Jedn. ewid. Gmina Zduny
obręb: Zduny

Niniejsza mapa jest zgodna z orginałem mapy
zaewidencjonowany w PODGiK w Łowiczu
pod nr 537 - 35/2009 w dniu 22.11.2010

Lowicz ....

W obrębie opracowania znajdują się punkty geodezyjne nr 113.111-6012;13.111-6017;13.111-1008 podlegające ochronie.
Nie wyklucza się istnienia urządzeń podziemnych wybudowanych ale nie zgłoszonych przez inwestora do inwentaryzacji.

Legenda:

- KC.1. - projektowany kanał ciśnieniowy
- Tc23 - trójnik przyłączeniowy na rurociągu ciśnieniowym
- 118 - punkt charakterystyczny rurociągu ciśnieniowego
- P5 - przepompownia ścieków
- ═ - rura Arota
- p125 - pompownia przydomowa na działce 125
- T18 - trójnik na przewodzie grawitacyjnym
- st667 - studnia rewizyjna na terenie posesji
- b118 - włączenie przewodem grawit. do istn. instalacji kanaliz. na terenie posesji
- Tc95 – – – p93 - przyłącze ciś. z rur dn40 trójwarstwowych do przewiertów
- p93 —— st736 - przewód grawitacyjny PVC160na terenie posesji
- HP - hydrant p.poż do przebudowy

Łączy rysunek 3

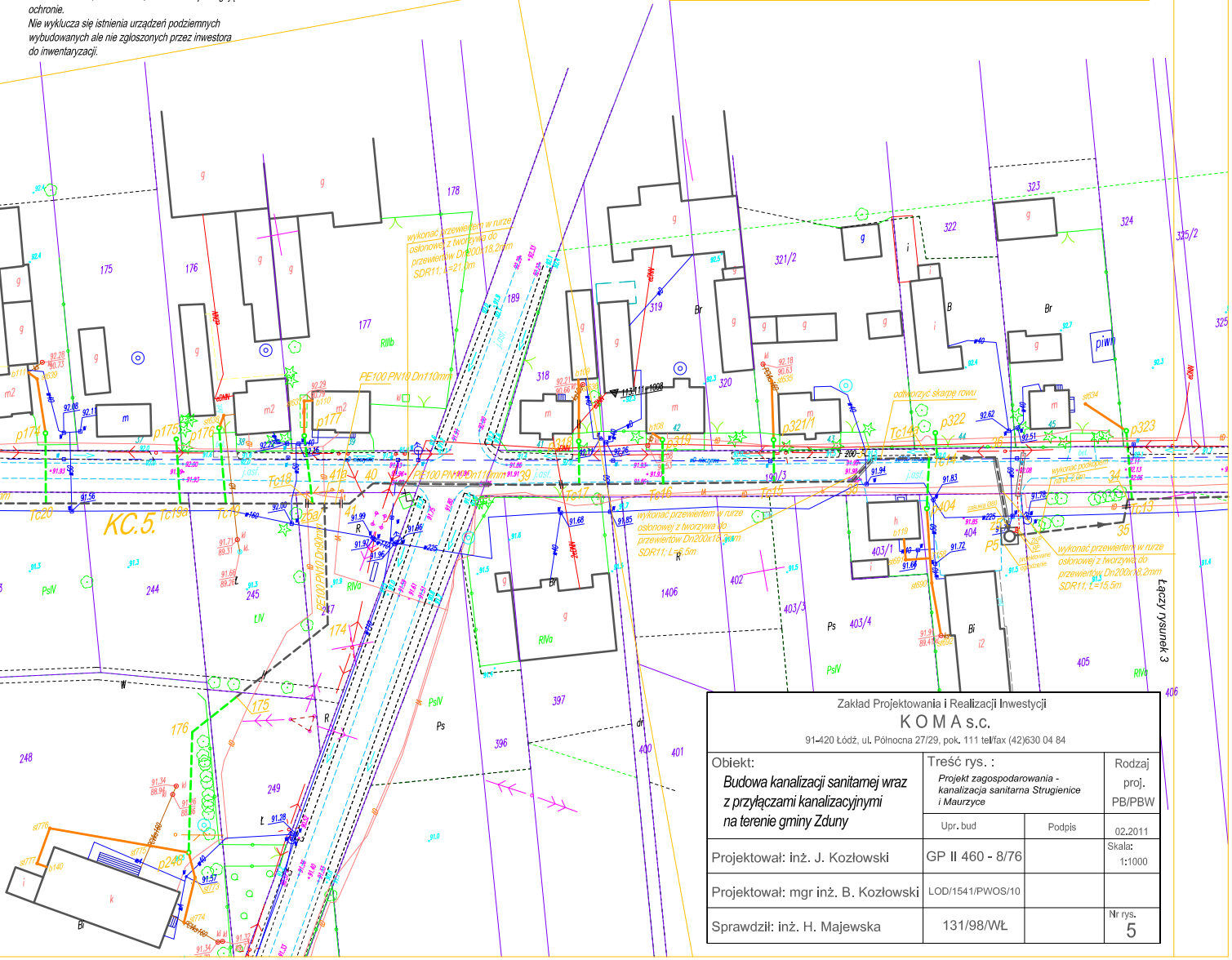

175
176
177
178
189
318
319
320
321/2
322
323
324
325
325/2
244
245
248
249
1406
396
397
400
401
402
403/1
403/3
403/4
404
405
406
190/3
KC.5.
Tc19a
Tc20
Tc18
Tc17
Tc16
Tc15
Tc14
Tc14a
Tc13
p174
p175
p176
p177
p248
p318
p319
p321/1
p322
p323
p404
P5
wykonać przewiertem w rurze osłonowej z tworzywa do przewiertów Dn200x18,2mm SDR11; L=21,0m
PE100 PN10 Dn110mm
wykonać przewiertem w rurze osłonowej z tworzywa do przewiertów Dn200x18,2mm SDR11; L=6,5m
wykonać przewiertem w rurze osłonowej z tworzywa do przewiertów Dn200x18,2mm SDR11; L=15,5m
odtworzyć skarpę rowu
wykonać podkopem na gł. 2,0m
zasuwa Ø80
projektowane ogrodzenie
ZKP
RP
113.111-1008
j.asf.
bet.
piwn
RIIIb
RIVa
PsIV
PsV
ŁIV
Ps
Br
Bi
R
g
m
i
h

Łączy rysunek 3

Zakład Projektowania i Realizacji Inwestycji
K O M A s.c.
91-420 Łódź, ul. Północna 27/29, pok. 111 tel/fax (42)630 04 84

Obiekt:
Budowa kanalizacji sanitarnej wraz z przyłączami kanalizacyjnymi na terenie gminy Zduny

Treść rys. :
Projekt zagospodarowania - kanalizacja sanitarna Strugienice i Maurzyce

Rodzaj proj.
PB/PBW

	Upr. bud	Podpis	02.2011
Projektował: inż. J. Kozłowski	GP II 460 - 8/76		Skala: 1:1000
Projektował: mgr inż. B. Kozłowski	LOD/1541/PWOS/10		
Sprawdził: inż. H. Majewska	131/98/WŁ		Nr rys. 5